



PRÉFET DE LA VIENNE

Préfecture de la Vienne

Secrétariat Général

Direction de la Coordination des Politiques Publiques
et de l'Appui Territorial

Bureau de l'Environnement

A R R E T E

n° 2019-DCPPAT/BE- 205

en date du 10 octobre 2019

autorisant la société CARRIERES IRIBARREN à exploiter une carrière de dolomie au lieu-dit « La Mignonnière » sur la commune de Lussac-les-Châteaux, activité soumise à la réglementation des installations classées pour la protection de l'environnement.

La Préfète de la Vienne,
Officier de la Légion d'honneur,
Officier de l'Ordre National du Mérite.

Vu le code de l'environnement et notamment son titre 8 du livre I ;

Vu le code minier ;

Vu le code du patrimoine ;

Vu la nomenclature des installations classées ;

Vu la nomenclature des installations, ouvrages, travaux et activités soumis à autorisation ou à déclaration en application des articles L. 214-1 à L. 214-6 du code de l'environnement ;

Vu l'ordonnance 2017-80 du 26 janvier 2017 relative à l'autorisation environnementale et notamment son article 15 ;

Vu l'arrêté ministériel du 22 septembre 1994 modifié relatif aux exploitations de carrières et aux installations de premier traitement des matériaux de carrières ;

Vu l'arrêté ministériel du 23 janvier 1997 relatif à la limitation des bruits émis dans l'environnement par les installations classées pour la protection de l'environnement ;

Vu l'arrêté ministériel du 18 mars 2002 relatif aux émissions sonores dans l'environnement des matériels destinés à être utilisés à l'extérieur des bâtiments ;

Vu l'arrêté ministériel du 11 septembre 2003 portant application du décret n° 96-102 du 2 février 1996 et fixant les prescriptions générales applicables aux prélèvements soumis à autorisation en application des articles L. 214-1 à L. 214-3 du code de l'environnement et relevant des rubriques 1.1.2.0, 1.2.1.0, 1.2.2.0 ou 1.3.1.0 de la nomenclature annexée au décret n° 93-743 du 29 mars 1993 modifié.

Vu l'arrêté ministériel du 11 septembre 2003 portant application du décret n° 96-102 du 2 février 1996 et fixant les prescriptions générales applicables aux sondage, forage, création de puits ou d'ouvrage souterrain soumis à déclaration en application des articles L. 214-1 à L. 214-3 du code de l'environnement et relevant de la rubrique 1.1.1.0 de la nomenclature annexée au décret n° 93-743 du 29 mars 1993 modifié ;

Vu l'arrêté ministériel du 9 février 2004 relatif à la détermination du montant des garanties financières de remise en état des carrières prévues par la législation des installations classées ;

Vu l'arrêté ministériel du 31 janvier 2008 relatif au registre et à la déclaration annuelle des émissions et de transferts de polluants et des déchets ;

Vu l'arrêté ministériel du 7 juillet 2009 relatif aux modalités d'analyse dans l'air et dans l'eau dans les ICPE et aux normes de référence ;

Vu l'arrêté ministériel du 31 juillet 2012 relatif aux modalités de constitution de garanties prévues aux articles R. 516-1 et suivants du code de l'environnement ;

Vu l'arrêté ministériel du 26 novembre 2012 relatif aux prescriptions générales applicables aux installations de broyage, concassage, criblage, etc., relevant du régime de l'enregistrement au titre de la rubrique n° 2515 de la nomenclature des installations classées pour la protection de l'environnement ;

Vu la circulaire du 23 juillet 1986 relative aux vibrations mécaniques émises dans l'environnement par les installations classées pour la protection de l'environnement ;

Vu la demande présentée le 14 juin 2018, complétée le 12 novembre 2018, par la société CARRIERES IRIBARREN dont le siège social est situé 1 chemin de désert 86 350 Usson-du-Poitou, en vue d'obtenir l'autorisation d'exploiter une carrière à ciel ouvert de dolomie sur le territoire de la commune de Lussac-les-Châteaux au lieu-dit « La Mignonnière » ;

Vu le dossier déposé à l'appui de la demande ;

Vu la décision en date du 6 décembre 2018 du président du tribunal administratif de Poitiers portant désignation du commissaire-enquêteur ;

Vu l'arrêté préfectoral en date du 15 février 2019 portant ouverture d'une enquête publique relative à la demande susvisée pour une durée de 32 jours, du 16 mars 2019 au 16 avril 2019 inclus, sur le territoire des communes de Lussac-les-Châteaux, Mazerolles, Persac et Sillars ;

Vu l'arrêté préfectoral n° 2019-SG-DCPPAT-027 en date du 6 septembre 2019 donnant délégation de signature à Monsieur Emile SOUMBO, sous-préfet hors classe, secrétaire général de la préfecture de la Vienne ;

Vu l'accomplissement des formalités d'affichage réalisé dans ces communes de l'avis au public ;

Vu la publication du 27 février 2019 puis du 18 mars 2019 de cet avis dans deux journaux locaux ;

Vu le registre d'enquête et l'avis du commissaire enquêteur ;

Vu l'accomplissement des formalités de publication sur le site internet de la préfecture ;

Vu les avis émis par les conseils municipaux des communes de Lussac-les-Châteaux, Mazerolles, Persac et Sillars ;

Vu les avis exprimés par les différents services et organismes consultés ;

Vu l'avis de l'autorité environnementale en date du 19 novembre 2018 ;

Vu l'arrêté préfectoral n°2019-DCPPAT/BE-165 portant sursis à statuer sur la demande ;

Vu le rapport et les propositions de l'inspection des installations classées ;

Vu l'avis en date du 12 septembre 2019 de la commission départementale de la nature, des paysages et des sites dans sa formation « carrières » au cours de laquelle le demandeur a été entendu ;

Vu le projet d'arrêté porté le 1^{er} octobre 2019 à la connaissance du demandeur ;

Vu les observations présentées sur ce projet par le demandeur en date du 1^{er} octobre 2019 ;

Considérant que l'autorisation ne peut être accordée que si les mesures assurent la prévention des dangers ou inconvénients de l'installation pour les intérêts mentionnés à l'article L. 511-1 du code de l'environnement, notamment pour la commodité du voisinage, pour la santé, la sécurité, la salubrité publiques et pour la protection de la nature, de l'environnement et des paysages ;

Considérant que l'autorisation ne peut être accordée que si les mesures assurent la prévention des dangers ou inconvénients de l'installation pour une gestion équilibrée et durable de la ressource en eau mentionnée à l'article L. 211-1 du code de l'environnement, en visant notamment, à assurer la protection de la ressource en eau et la protection des eaux et la lutte contre toute pollution par déversements, écoulements, rejets ;

Considérant que les prescriptions imposées à l'exploitant portent, sans préjudice des dispositions de l'article L. 122-1-1 du code de l'environnement, sur les mesures et moyens à mettre en œuvre lors de la réalisation du projet, au cours de son exploitation, au moment de sa cessation et après celle-ci, notamment les mesures d'évitement, de réduction et de compensation des effets négatifs notables sur l'environnement et la santé ;

Considérant que l'autorisation prend en compte les capacités techniques et financières que le pétitionnaire entend mettre en œuvre, à même de lui permettre de conduire son projet dans le respect des intérêts mentionnés à l'article L. 511-1 du code de l'environnement et d'être en mesure de satisfaire aux obligations de l'article L. 512-6-1 du même code lors de la cessation d'activité ;

Considérant que les conditions légales de la délivrance de l'autorisation sont réunies ;

Sur proposition du secrétaire général de la préfecture,

ARRÊTE

TITRE 1 – PORTÉE DE L'AUTORISATION ET CONDITIONS GÉNÉRALES

CHAPITRE 1.1 – BÉNÉFICIAIRE ET PORTÉE DE L'AUTORISATION

Article 1.1.1 : Exploitant titulaire de l'autorisation

La société CARRIERES IRIBARREN, inscrite au registre du commerce et des sociétés sous le numéro SIREN 422 872 564 et dont le siège social est situé au 1 chemin de désert – 86 350 Usson-du-Poitou, est autorisée, sous réserve du respect des prescriptions du présent arrêté, à exploiter une carrière à ciel ouvert de dolomie comportant une installation de premier traitement, sur le territoire de la commune de Lussac-les-Châteaux, au lieu-dit « La Mignonnière ».

Article 1.1.2 : Réglementation générale

Les dispositions générales de l'arrêté ministériel du 22 septembre 1994 susvisé sont applicables sous réserve des dispositions particulières prévues par le présent arrêté.

Les dispositions générales de l'arrêté ministériel du 11 septembre 2003 susvisé sont applicables sous réserve des dispositions particulières prévues par le présent arrêté.

Article 1.1.3 : Installations non visées par la nomenclature ou soumises à déclaration ou soumises à enregistrement

Les prescriptions du présent arrêté s'appliquent également aux autres installations ou équipements exploités dans l'établissement, qui, mentionnés ou non dans la nomenclature, sont de nature par leur proximité ou leur connexité avec une installation soumise à autorisation à modifier les dangers ou inconvénients de cette installation.

Les dispositions des arrêtés ministériels existants relatifs aux prescriptions générales applicables aux installations classées soumises à enregistrement sont applicables aux installations classées soumises à enregistrement incluses dans l'établissement dès lors que ces prescriptions générales ne sont pas contraires à celles fixées dans le présent arrêté.

CHAPITRE 1.2 – NATURE DES INSTALLATIONS

Article 1.2.1 : Liste des installations concernées par une rubrique de la nomenclature des installations classées

L'installation est visée par les rubriques de la nomenclature des installations classées suivantes :

RUBRIQUE	ACTIVITÉ	CAPACITÉ	CLASSEMENT
2510-1	Carrière ou autre extraction de matériaux (exploitation de). 1. Exploitation de carrières, à l'exception de celles visées au 5 et 6.	Production moyenne annuelle = 140 000 t/an Production maximale annuelle = 190 000 t/an	Autorisation
2515-1-b	1. Installations de broyage, concassage, criblage, ensachage, pulvérisation, nettoyage, tamisage, mélange de pierres, cailloux, minerais et autres produits minéraux naturels ou artificiels ou de déchets non dangereux inertes, autres que celles visées par d'autres rubriques et par la sous-rubrique 2515-2. La puissance maximum de l'ensemble des machines fixes pouvant concourir simultanément au fonctionnement de l'installation étant : b) Supérieure à 200 kW, mais inférieure ou égale à 550 kW.	Puissance installée des installations = 500 kW	Enregistrement

Article 1.2.2 : Liste des installations concernées par une rubrique de la nomenclature loi sur l'eau

L'installation est visée par les rubriques de la nomenclature eau suivantes :

RUBRIQUE	ACTIVITÉ	NATURE DE L'INSTALLATION	CLASSEMENT
1.1.1.0	Sondage, forage, y compris les essais de pompage, création de puits ou d'ouvrage souterrain, non destiné à un usage domestique, exécuté en vue de la recherche ou de la surveillance d'eaux souterraines ou en vue	4 piézomètres existants de surveillance	Déclaration

	d'effectuer un prélèvement temporaire ou permanent dans les eaux souterraines, y compris dans les nappes d'accompagnement de cours d'eau		
1.3.1.0-1	A l'exception des prélèvements faisant l'objet d'une convention avec l'attributaire du débit affecté prévu par l'article L. 214-9 du code de l'environnement, ouvrages, installations, travaux permettant un prélèvement total d'eau dans une zone où des mesures permanentes de répartition quantitative instituées, notamment au titre de l'article L. 211-2 du même code, ont prévu l'abaissement des seuils : 1° Capacité supérieure ou égale à 8 m³/h	Forage existant carrière « Les Aubières » Débit maximum autorisé = 10 m³/h	Autorisation

Article 1.2.3 : Situation de l'établissement

Les installations autorisées sont situées sur les communes, lieux-dits et parcelles suivants :

Commune	Lieu-dit	Section	Numéro des parcelles	Situation administrative	Superficie autorisée (m²)	Superficie exploitable (m²)
Lussac-les-Châteaux	La Mignonnière	C	1071	Création	160 922	141 000

Le plan de situation, le plan parcellaire et le plan d'ensemble sont joints en Annexes 1, 2 et 3 du présent arrêté.

Article 1.2.4 : Autres limites de l'autorisation

Article 1.2.4.1 : Droit de propriété

La présente autorisation n'a d'effet que dans les limites du droit de propriété du bénéficiaire et des contrats de forage dont il est titulaire, sur les parcelles mentionnées à l'article 1.2.3.

Article 1.2.4.2 : Garantie des limites du périmètre

Les bords des excavations des carrières à ciel ouvert sont tenus à distance horizontale d'au moins 10 mètres des limites du périmètre sur lequel porte l'autorisation.

De plus, l'exploitation du gisement à son niveau le plus bas est arrêtée à compter du bord supérieur de la fouille à une distance horizontale telle que la stabilité des terrains voisins ne soit pas compromise. Cette distance prend en compte la hauteur totale des excavations, la nature et l'épaisseur des différentes couches présentes sur toute cette hauteur.

CHAPITRE 1.3 – CONFORMITÉ AU DOSSIER DE DEMANDE D'AUTORISATION

Article 1.3.1 : Conformité

Les installations et leurs annexes, objet du présent arrêté, sont disposées, aménagées et exploitées conformément aux plans et données techniques contenus dans les différents dossiers déposés par l'exploitant. En tout état de cause, elles respectent par ailleurs les dispositions du présent arrêté, des arrêtés complémentaires et les réglementations autres en vigueur.

CHAPITRE 1.4 – DURÉE ET CADUCITÉ DE L'AUTORISATION

Article 1.4.1 : Durée de l'autorisation

L'autorisation d'exploiter est accordée pour une durée de 30 années à compter de la date de notification du présent arrêté.

Cette durée inclut la phase finale de remise en état du site.

L'exploitation ne peut être poursuivie au-delà que si une nouvelle autorisation est accordée. La demande de prolongation ou de renouvellement est adressée au préfet deux ans au moins avant la date d'expiration du présent arrêté.

Article 1.4.2 : Caducité

I. – L'arrêté d'autorisation cesse de produire effet lorsque le projet n'a pas été mis en service ou réalisé dans un délai de trois ans à compter du jour de la notification de l'autorisation, sauf cas de force majeure ou de demande justifiée et acceptée de prorogation de délai.

Ce délai est suspendu jusqu'à la notification au bénéficiaire de l'autorisation environnementale :

- d'une décision devenue définitive en cas de recours devant la juridiction administrative contre l'arrêté d'autorisation environnementale ou ses arrêtés complémentaires ;
- d'une décision devenue définitive en cas de recours devant la juridiction administrative contre le permis de construire du projet ou la décision de non-opposition à déclaration préalable ;
- d'une décision devenue irrévocable en cas de recours devant un tribunal de l'ordre judiciaire, en application de l'article L. 480-13 du code de l'urbanisme, contre le permis de construire du projet.

II. – Sauf cas de force majeure ou de demande justifiée et acceptée de prorogation de délai, l'arrêté d'autorisation cesse de produire effet lorsque l'exploitation a été interrompue pendant plus de trois années consécutives.

CHAPITRE 1.5 – GARANTIES FINANCIÈRES

Article 1.5.1 : Montant des garanties financières

La durée de l'autorisation est divisée en périodes quinquennales. À chaque période correspond un montant de garanties financières permettant la remise en état maximale au sein de cette période. Le schéma d'exploitation et de remise en état en Annexes 4 et 5 présente les surfaces à exploiter et les modalités de remise en état pendant ces périodes.

Le tableau ci-dessous fixe le montant des garanties financières pour chaque phase d'exploitation :

Périodes	0-5 ans	5-10 ans	10-15 ans	15-20 ans	20-25 ans	25-30 ans
Superficie en exploitation (ha)	2,17	2,69	5,16	4,37	3,47	3,94
Montant des garanties financières (€)	125 720	159 801	288 053	220 244	173 197	179 227

L'indice TP01 base 2010 utilisé pour le calcul des montants est : 111,6 (avril 2019).

Le taux de TVA applicable pour le calcul des montants est : 0,20.

Article 1.5.2 : Établissement des garanties financières

Le document attestant la constitution des garanties financières est établi dans les formes prévues par l'arrêté ministériel du 31 juillet 2012 susvisé.

Article 1.5.3 : Renouvellement des garanties financières

L'exploitant adresse au préfet, au moins trois mois avant la date d'échéance, un nouveau document dans les formes prévues par l'arrêté ministériel du 31 juillet 2012 susvisé.

Article 1.5.4 : Actualisation des garanties financières

L'exploitant est tenu d'actualiser le montant des garanties financières, par application de la méthode d'actualisation précisée à l'annexe III de l'arrêté du 9 février 2004 susvisé, et atteste de cette actualisation auprès du préfet dans les cas suivants :

- tous les cinq ans au prorata de la variation de l'indice publié TP 01 ;
- sur une période au plus égale à cinq ans, lorsqu'il y a une augmentation supérieure à 15 % de l'indice TP01, et ce dans les six mois qui suivent ces variations.

Article 1.5.5 : Modification du montant des garanties financières

L'exploitant informe le préfet, dès qu'il en a connaissance, de tout changement de garant, de tout changement de formes de garanties financières ou encore de toutes modifications des modalités de constitution des garanties financières, ainsi que de tout changement des conditions d'exploitation conduisant à une modification du montant des garanties financières.

En particulier, lorsque la quantité de matériaux extraits est inférieure à la capacité autorisée et conduit à un coût de remise en état inférieur à au moins 25 % du coût couvert par les garanties financières, l'exploitant peut demander au préfet, pour les périodes quinquennales suivantes, une modification du calendrier de l'exploitation et de la remise en état et une modification du montant des garanties financières. Cette demande est accompagnée d'un dossier et intervient au moins six mois avant le terme de la période quinquennale en cours.

Article 1.5.6 : Levée de l'obligation de garanties financières

L'obligation de garanties financières est levée à la cessation d'exploitation des installations nécessitant la mise en place des garanties financières, et après que les travaux couverts par les garanties financières ont été normalement réalisés.

Ce retour à une situation normale est constaté, dans le cadre de la procédure de cessation d'activité prévue aux articles R. 512-39-1 à R. 512-39-3 du code de l'environnement par l'inspection des installations classées qui établit un procès-verbal constatant la réalisation des travaux.

L'obligation de garanties financières est levée par arrêté préfectoral après consultation des maires des communes intéressées.

CHAPITRE 1.6 – MODIFICATIONS ET CESSATION D'ACTIVITÉ

Article 1.6.1 : Modification du champ de l'autorisation

En application des articles L. 181-14 et R. 181-45 du code de l'environnement, le bénéficiaire de l'autorisation peut demander une adaptation des prescriptions imposées par l'arrêté. Le silence gardé sur

cette demande pendant plus de deux mois à compter de l'accusé de réception délivré par le préfet vaut décision implicite de rejet.

Toute modification substantielle des activités, installations, ouvrages ou travaux qui relèvent de l'autorisation est soumise à la délivrance d'une nouvelle autorisation, qu'elle intervienne avant la réalisation du projet ou lors de sa mise en œuvre ou de son exploitation.

Toute autre modification notable apportée au projet doit être portée à la connaissance du préfet, avant sa réalisation, par le bénéficiaire de l'autorisation avec tous les éléments d'appréciation. S'il y a lieu, le préfet fixe des prescriptions complémentaires ou adapte l'autorisation dans les formes prévues à l'article R. 181-45.

Article 1.6.2 : Mise à jour des études d'impact et de dangers

Les études d'impact et de dangers sont actualisées à l'occasion de toute modification substantielle telle que prévue à l'article R. 181-46 du code de l'environnement. Ces compléments sont systématiquement communiqués au Préfet qui pourra demander une analyse critique d'éléments du dossier justifiant des vérifications particulières, effectuée par un organisme extérieur expert dont le choix est soumis à son approbation. Tous les frais engagés à cette occasion sont supportés par l'exploitant.

Article 1.6.3 : Changement d'exploitant

La demande de changement d'exploitant est soumise à autorisation. Le nouvel exploitant adresse au préfet :

- une demande signée conjointement par le cédant et le nouvel exploitant ;
- les documents établissant ses capacités techniques et financières ;
- l'acte attestant de la constitution de ses garanties financières ;
- l'attestation du nouvel exploitant du droit de propriété ou d'utilisation des terrains, y compris le maintien de façon permanente des accès aux parcelles privées enclavées.

Article 1.6.4 : Cessation d'activité

En l'application des articles R. 512-39-1 à R. 512-39-5 du code de l'environnement, l'usage à prendre en compte est un retour des terrains à vocation agricole.

Lors de la mise à l'arrêt définitif de la carrière, l'exploitant notifie au préfet la date de cet arrêt six mois avant celui-ci.

La notification, prévue ci-dessus, et le dossier joint comprennent :

- le plan à jour de l'installation (accompagné de photos) ;
- le plan de remise en état définitif ;
- un mémoire sur l'état du site indiquant notamment les mesures prises ou prévues pour assurer, dès l'arrêt de l'exploitation, la mise en sécurité du site. Ces mesures comportent notamment :
 - l'évacuation ou l'élimination des produits dangereux et des déchets présents sur le site ;
 - des interdictions ou limitations d'accès au site ;
 - la suppression des risques d'incendie et d'explosion ;
 - le cas échéant, la dépollution des sols ;
 - le cas échéant, la surveillance des effets de l'installation sur son environnement.

En outre, l'exploitant place le site de l'installation dans un état tel qu'il ne puisse porter atteinte aux intérêts mentionnés à l'article L. 511-1 du code de l'environnement et qu'il permette un usage futur du site déterminé selon l'usage prévu au premier alinéa du présent article et dans les conditions de remise en état définies au chapitre 2.3 ci-après.

Au terme des travaux de remise en état du site, l'exploitant transmet un plan à jour des terrains d'emprise accompagné d'un reportage photographique.

CHAPITRE 1.7 – AUTRES RÉGLEMENTATIONS

Article 1.7.1 : Redevance archéologie préventive

Le présent arrêté vaut fait générateur pour la perception de la redevance d'archéologie préventive pour les surfaces affectées par les travaux des premières autorisations ou ceux des extensions.

Cette redevance est due pour les superficies suivantes (ne comportent pas la superficie correspondante à la bande minimale de 10 m) :

- 24 700 m² à compter de la date de l'arrêté
- 24 700 m² à la date de l'arrêté + 5 ans
- 24 700 m² à la date de l'arrêté + 10 ans
- 24 700 m² à la date de l'arrêté + 15 ans
- 24 700 m² à la date de l'arrêté + 20 ans
- 17 500 m² à la date de l'arrêté + 25 ans

Article 1.7.2 : Respect des autres législations et réglementations

Les dispositions de cet arrêté préfectoral sont prises sans préjudice :

- des autres législations et réglementations applicables, et notamment le code minier, le code civil, le code de l'urbanisme, le code du travail et le code général des collectivités territoriales, la réglementation sur les équipements sous pression ;
- des schémas, plans et autres documents d'orientation et de planification approuvés.

Les droits des tiers sont et demeurent expressément réservés.

La présente autorisation ne vaut pas permis de construire.

CHAPITRE 1.8 – VÉRIFICATION DES ÉMISSIONS ET DE LEURS EFFETS

Article 1.8.1 : Contrôles et analyses

L'inspection des installations classées peut demander à l'exploitant que des prélèvements, des contrôles ou des analyses soient effectués par un organisme indépendant, dont le choix est soumis à son approbation, s'il n'est pas agréé à cet effet, dans le but de vérifier le respect des prescriptions du présent arrêté ; les frais occasionnés par ces interventions sont supportés par l'exploitant.

Elle peut demander en cas de nécessité la mise en place et l'exploitation aux frais de l'exploitant d'appareils pour le contrôle des rejets liquides et gazeux, des émissions de poussières, des bruits, des vibrations ou des concentrations des matières polluantes dans l'environnement.

CHAPITRE 1.9 – SANCTIONS

Article 1.9.1 : Mesures et sanctions

En cas d'inobservation des prescriptions du présent arrêté, l'exploitant s'expose à la mise en œuvre des mesures et sanctions prévues aux articles L. 171-8 à L. 171-10 ainsi qu'à l'article L. 514-11 du code de l'environnement.

TITRE 2 – GESTION DE LA CARRIÈRE

CHAPITRE 2.1 – EXPLOITATION DE LA CARRIÈRE ET DES INSTALLATIONS

Article 2.1.1 : Objectifs généraux

Les carrières et les installations de premier traitement des matériaux sont exploitées et remises en état de manière à limiter leur impact sur l'environnement.

L'exploitant prend toutes les dispositions nécessaires dans la conduite de l'exploitation pour limiter les risques de pollution des eaux, de l'air ou des sols et de nuisance par le bruit et les vibrations et l'impact visuel.

Les zones de stockage des déchets d'extraction inertes sont réalisées et exploitées en se fondant sur les meilleures techniques disponibles économiquement acceptables (MTD) et en tenant compte de la vocation et de l'utilisation des milieux environnants ainsi que la gestion équilibrée de la ressource en eau.

Article 2.1.2 : Aménagements préliminaires

Article 2.1.2.1 : Information du public

L'exploitant est tenu, avant le début de l'exploitation, de mettre en place sur chacune des voies d'accès au chantier des panneaux indiquant en caractères apparents son identité, la référence de l'autorisation, l'objet des travaux et l'adresse de la mairie où le plan de remise en état du site peut être consulté.

Article 2.1.2.2 : Bornage

Préalablement à la mise en exploitation, l'exploitant est tenu de placer :

1. Des bornes en tous les points nécessaires pour déterminer le périmètre de l'autorisation ;
2. Le cas échéant, des bornes de nivellement.

Ces bornes doivent demeurer en place jusqu'à l'achèvement des travaux d'exploitation et de remise en état du site.

L'exploitant tient le plan de bornage à la disposition de l'inspection, la position de chaque borne est repérée par ses coordonnées dans le système de projection Lambert II étendu ou Lambert 93.

Article 2.1.2.3 : Accès à la voie publique

L'accès à la voirie publique est aménagé de telle sorte qu'il ne crée pas de risque pour la sécurité publique.

L'exploitant réalise des travaux de stabilisation de l'assise (recouvrement par des matériaux grossiers et par un enrobé ou bicouche depuis l'accès à la RN 147 jusqu'à une centaine de mètres au-delà des maisons du Vinatier et de Maison Neuve) et d'élargissements ponctuels (création de refuges) sur le chemin rural existant au sud qui permet de rejoindre la RN 147.

La localisation prévisionnelle des aménagements du chemin rural est présentée en annexe 9.

Article 2.1.3 : Mise en service de la carrière

La mise en service de l'installation est réputée réalisée dès lors que :

- les aménagements préliminaires tels qu'ils sont précisés aux articles 2.1.2.1 à 2.1.2.3 ci-dessus sont achevés ;
- le document justifiant de la constitution des garanties financières (article 1.5.2) est transmis au préfet.

L'exploitant notifie au préfet et au maire de la commune de Lussac-les-Châteaux la mise en service de l'installation.

Article 2.1.4 : Dispositions d'exploitation

Article 2.1.4.1 : Déboisement et défrichage

Sans préjudice de la législation en vigueur, le déboisement et le défrichage éventuels des terrains sont réalisés progressivement, par phases correspondant aux besoins de l'exploitation.

Article 2.1.4.2 : Technique de décapage

Le décapage des terrains est limité au besoin des travaux d'exploitation.

Le décapage est réalisé de manière sélective, de façon à ne pas mêler les terres végétales constituant l'horizon humifère aux stériles. L'horizon humifère et les stériles sont stockés séparément et réutilisés pour la remise en état des lieux.

Article 2.1.4.3 : Patrimoine archéologique

Toutes découvertes fortuites de vestiges archéologiques ou paléontologiques en dehors du cadre d'opérations préventives seront signalées sans délai à la mairie, à la direction régionale des affaires culturelles, avec copie à l'inspection des installations classées.

Article 2.1.5 : Fonctionnement de la carrière

Article 2.1.5.1 : Rythme de fonctionnement

Les périodes d'exploitation de la carrière (extraction et fonctionnement des installations de traitement) sont les suivantes : 7 h à 19 h, jours ouvrés uniquement.

L'exploitation est interdite pendant tout le mois d'août.

Article 2.1.5.2 : Modalités d'extraction

L'exploitation est conduite suivant la méthode et le phasage définis ci-après :

- les terrains sont découpés en 6 phases d'exploitation. Les cinq premières ont une durée approximative de 5 ans chacune. La dernière représente environ 3,5 ans de production et sera ensuite consacrée à l'achèvement des travaux de remise en état ;

- l'extraction est réalisée sur deux fronts d'une hauteur unitaire maximale de 15 m, à l'aide d'une pelle équipée d'une dent de déroctage qui permet de désolidariser les matériaux plus durs du gisement, majoritairement à sec. Dans le cas où les matériaux en place s'avèreraient par endroits trop durs pour être extraits à l'aide d'un engin, l'entreprise aura recours à l'utilisation ponctuelle d'explosifs ;
- la partie basale du gisement pourra être exploitée sous le niveau de la nappe (quelques mètres) ;
- la surface concernée par l'extraction est limitée et la zone est remblayée à l'aide de découverte et/ou de stériles issus de l'installation durant la campagne d'extraction suivante ;
- les matériaux extraits sont repris à l'aide du godet de la pelle pour créer un stock tampon avant d'être soit repris au chargeur pour alimenter l'installation de traitement, soit chargé dans un tombereau qui achemine le tout-venant à proximité de la trémie-recette.

Les plans relatifs à la description du phasage de l'exploitation sont en Annexe n°4 du présent arrêté.

La cote minimale du fond de la carrière est 90 m NGF.

L'épaisseur maximale d'extraction est de 25 m.

La hauteur maximale des gradins du front d'abattage est au maximum de 15 m. La pente des gradins est inférieure à 80°.

Les fronts et tas de déblais ne doivent pas être exploités de manière à créer une instabilité. Ils ne doivent pas comporter de surplombs.

L'exploitation du gisement étant réalisée ponctuellement avec des substances explosives, l'exploitant définit un plan de tir.

L'exploitant prend en compte les effets des vibrations émises dans l'environnement et assure la sécurité du public lors des tirs.

Les tirs de mines ont lieu les jours ouvrés.

Article 2.1.6 : Évacuation des matériaux

La production est évacuée par camions vers la RN 147.

Article 2.1.7 : Consignes et plans d'exploitation

Article 2.1.7.1 : Consignes d'exploitation

L'exploitant établit des consignes d'exploitation pour l'ensemble des installations comportant explicitement les vérifications à effectuer, en conditions d'exploitation normale, en périodes de démarrage, de dysfonctionnement ou d'arrêt momentané de façon à permettre en toutes circonstances le respect des dispositions du présent arrêté.

L'exploitation se fait sous la surveillance de personnes nommément désignées par l'exploitant et ayant une connaissance des dangers des produits stockés ou utilisés dans l'installation.

Article 2.1.7.2 : Plan d'exploitation

L'exploitant établit un plan d'échelle adapté à la superficie de la carrière. Sur ce plan, sont reportés :

- les limites du périmètre sur lequel porte le droit d'exploiter ainsi que de ses abords, dans un rayon de 50 mètres ;
- les bornes visées à l'article 2.1.2.2 ;

- les bords de la fouille ;
- les courbes de niveau ou cotes d'altitude des points significatifs ;
- les zones remises en état ;
- les voies de circulation ;
- les installations de toute nature (pont-bascule, locaux, installations de traitement...) ;
- les limites de garantie du périmètre exploitable visées à l'article 1.2.4.2 ;
- la position des éléments de surface visés à l'article 1.2.4.2 et, s'il y a lieu, leur périmètre de protection institué en vertu de réglementations spéciales.

Ce plan est mis à jour au moins une fois par an et est tenu à la disposition de l'inspection des installations classées.

À la fin de chaque période quinquennale, ce plan est adressé à l'inspection des installations classées.

Article 2.1.7.3 : Plan de gestion des déchets d'extraction

L'exploitant établit un plan de gestion des déchets d'extraction résultant du fonctionnement de la carrière. Ce plan, établi avant le début de l'exploitation, contient au moins les éléments suivants :

- la caractérisation des déchets et une estimation des quantités totales de déchets d'extraction qui seront stockés durant la période d'exploitation ;
- la description de l'exploitation générant ces déchets et des traitements ultérieurs auxquels ils sont soumis ;
- en tant que de besoin, la description de la manière dont le dépôt des déchets peut affecter l'environnement et la santé humaine, ainsi que les mesures préventives qu'il convient de prendre pour réduire au minimum les incidences sur l'environnement ;
- la description des modalités d'élimination ou de valorisation de ces déchets ;
- le plan proposé en ce qui concerne la remise en état de la zone de stockage de déchets ;
- les procédures de contrôle et de surveillance proposées ;
- en tant que de besoin, les mesures de prévention de la détérioration de la qualité de l'eau et en vue de prévenir ou de réduire au minimum la pollution de l'air et du sol ;
- une étude de l'état du terrain de la zone de stockage susceptible de subir des dommages dus à la zone de stockage de déchets.

Le plan de gestion est révisé par l'exploitant tous les cinq ans et dans le cas d'une modification apportée aux installations, à leur mode d'utilisation ou d'exploitation et de nature à entraîner une modification substantielle des éléments du plan. Il est transmis au préfet.

CHAPITRE 2.2 – PRISE EN COMPTE DE L'ENVIRONNEMENT

Article 2.2.1 : Intégration dans le paysage

L'exploitant prend les dispositions appropriées qui permettent d'intégrer l'installation dans le paysage.

Les prescriptions à respecter sont :

- la mise en place de merlons autour de la zone en cours d'exploitation de 2 ou 3 m de haut et de 8 à 10 m de large en pied (pente de 30°) suivant le phasage prévu ;

- la mise en place d'un merlon de 2 ou 3 m de haut et de 8 à 10 m de large en pied (pente de 30°) dès le début de l'exploitation, doublée d'une haie, au nord du site côté « La Mignonnière » ;
- le positionnement de l'installation et des stocks associés sur un secteur préalablement exploité et encaissé ;
- maintien des haies périphériques ;
- réaménagement coordonné à l'avancée des travaux d'extraction.

Article 2.2.2 : Impacts sur le milieu naturel : mesures d'évitement, de réduction et de compensation des impacts

Les prescriptions à respecter sont :

- évitement des vieux arbres côté ouest du chemin rural lors de la création des zones refuges d'accès à la carrière ;
- maintien des terrains originels dans la zone des 10 m située au sud du site ;
- maintien du rideau de végétation spontanée en bordure de l'étang le long du chemin d'accès ;
- maintien des haies bocagères en bordure des terrains ;
- décapage des terrains interdits du 1^{er} mars au 31 août afin d'éviter la destruction des nids de l'espèce Alouette Lulu. Toutefois, l'exploitant peut réaliser les travaux de décapage durant cette période sous réserve de transmettre à l'inspection une expertise ornithologique préalable. Dans ce cas, l'extraction débutée ne doit pas s'interrompre plus de 5 jours consécutifs. Dans le cas contraire, l'exploitant réalise une nouvelle prospection soumise aux mêmes formalités de validation.

En cas de présence d'espèces d'oiseaux cavernicoles remarquables, l'exploitant propose au préfet les modalités particulières d'exploitation qu'il envisage de mettre en œuvre afin de garantir la protection de ces espèces. En particulier, les fronts colonisés par de tels oiseaux ne sont pas exploités jusqu'à leur départ.

CHAPITRE 2.3 – REMISE EN ÉTAT

Article 2.3.1 : Conditions de remise en état

La remise en état est strictement coordonnée à l'exploitation selon le schéma d'exploitation et de remise en état annexé au présent arrêté et le descriptif des phases définis à l'article 2.1.5.2 ci-dessus, dans les conditions suivantes :

- mise en sécurité des fronts de taille ;
- nettoyage de l'ensemble des terrains et, d'une manière générale, suppression de toutes les structures n'ayant pas d'utilité après la remise en état du site ;
- insertion satisfaisante de l'espace affecté par l'exploitation dans le paysage, compte tenu de la vocation ultérieure du site.

L'exploitation de la phase n+2 ne peut débuter que lorsque la remise en état de la phase n est terminée.

L'exploitant notifie chaque phase de remise en état au préfet.

Article 2.3.2 : Remblayage

Le remblayage des carrières est géré de manière à assurer la stabilité physique des terrains remblayés. Il ne nuit pas à la qualité du sol ainsi qu'à la qualité et au bon écoulement des eaux.

Le remblayage de la carrière est réalisé uniquement avec les déchets d'extraction de la carrière, sans apport de matériaux inertes extérieurs.

CHAPITRE 2.4 – DÉCLARATION ANNUELLE

Article 2.4.1 : Déclaration annuelle des émissions polluantes et des déchets (GEREP)

L'exploitant est soumis à la déclaration annuelle prévue par l'arrêté ministériel du 31 janvier 2008 susvisé ; en particulier au V de son article 4 correspondant aux exploitations de carrière visées à la rubrique 2510-1 de la nomenclature des installations classées.

Cette déclaration est à faire pour l'année N avant le 31 mars de l'année n+1 sur le site de télédéclaration du ministre en charge des installations classées prévu à cet effet.

CHAPITRE 2.5 – INCIDENTS OU ACCIDENTS

Article 2.5.1 : Déclaration et rapport

L'exploitant est tenu de déclarer dans les meilleurs délais à l'inspection des installations classées les accidents ou incidents survenus du fait du fonctionnement de son installation qui sont de nature à porter atteinte aux intérêts mentionnés à l'article L. 511-1 du code de l'environnement.

Un rapport d'accident ou, sur demande de l'inspection des installations classées, un rapport d'incident est transmis par l'exploitant à l'inspection des installations classées. Il précise notamment les circonstances et les causes de l'accident ou de l'incident, les effets sur les personnes et l'environnement, les mesures prises ou envisagées pour éviter un accident ou un incident similaire et pour en pallier les effets à moyen ou long terme.

Ce rapport est transmis sous 15 jours à l'inspection des installations classées.

CHAPITRE 2.6 – RÉCAPITULATIF DES DOCUMENTS TENUS À LA DISPOSITION DE L'INSPECTION

Article 2.6.1 : Récapitulatif des documents tenus à la disposition de l'inspection

L'exploitant établit et tient à jour un dossier comportant les documents suivants :

- le dossier de demande d'autorisation initial ;
- les plans tenus à jour ;
- les récépissés de déclaration et les prescriptions générales, en cas d'installations soumises à déclaration non couvertes par un arrêté d'autorisation ;
- les arrêtés préfectoraux associés aux enregistrements et les prescriptions générales ministérielles, en cas d'installations soumises à enregistrement non couvertes par un arrêté d'autorisation ;
- les arrêtés préfectoraux relatifs aux installations soumises à autorisation, pris en application de la législation relative aux installations classées pour la protection de l'environnement ;
- tous les documents, enregistrements, résultats de vérification et registres répertoriés dans le présent arrêté.

Ces documents peuvent être informatisés, mais dans ce cas des dispositions doivent être prises pour la sauvegarde des données.

Ce dossier est tenu en permanence à la disposition de l'inspection des installations classées sur le site.

Les documents visés dans le dernier alinéa ci-dessus sont tenus à la disposition de l'inspection des installations classées sur le site durant 5 années au minimum.

CHAPITRE 2.7 – RÉCAPITULATIF DES DOCUMENTS À TRANSMETTRE À L'INSPECTION

Article 2.7.1 : Récapitulatif des documents à transmettre à l'inspection

L'exploitant transmet à l'inspection les documents suivants :

Articles	Documents à transmettre	Périodicités / échéances
Article 2.1.3	Attestation de constitution de garanties financières mentionnée à l'article 1.5.2	Préalablement à la mise en service de la carrière
Article 2.4.1	Déclaration des émissions polluantes et des déchets	Avant le 31 mars de l'année suivante.
Articles 1.5.3 & 1.5.4	Attestation de constitution de garanties financières mentionnée à l'article 1.5.2	3 mois avant la fin de la période quinquennale, ou avant 6 mois suivant une augmentation de plus de 15 % de l'indice TP01
Article 2.1.7.2	Plan d'exploitation	À la fin d'une période quinquennale
Article 2.1.7.3	Plan de gestion des déchets d'extraction	Tous les 5 ans
Article 2.3.1	Notification de chaque phase de remise en état	À chaque fin de phase d'exploitation
Article 2.5.1	Rapport d'accident	Au plus 15 jours après l'évènement
Article 4.2.2.4	Bilan annuel des retombées atmosphériques	Au plus tard le 31 mars de l'année suivante
Article 1.6.4	Notification de mise à l'arrêt définitif	6 mois avant la date de cessation d'activité
Article 1.6.4	Arrêt définitif : plan final et reportage photographique de remise en état	À l'échéance de l'arrêté préfectoral

TITRE 3 – PRÉVENTION DES RISQUES

CHAPITRE 3.1 – GÉNÉRALITÉS

Article 3.1.1 : Propreté de l'installation et de ses abords

L'ensemble du site et ses abords sont maintenus propres et régulièrement nettoyés notamment de manière à éviter les amas de matières dangereuses ou polluantes et de poussières. Le matériel de nettoyage est adapté aux risques présentés par les produits et poussières.

Article 3.1.2 : Contrôle des accès

Durant les heures d'activité, l'accès au site en exploitation est contrôlé. En dehors des heures ouvrées, cet accès est interdit.

L'accès de toute zone dangereuse est interdit par une clôture efficace ou tout autre dispositif équivalent. Le danger est signalé par des pancartes placées, d'une part, sur le ou les chemins d'accès aux abords des travaux et des zones de stockage des déchets d'extraction inertes résultant du fonctionnement de la carrière, d'autre part, à proximité des zones clôturées.

Article 3.1.3 : Circulation dans l'établissement

L'exploitant fixe les règles de circulation applicables à l'intérieur de l'établissement. Elles sont portées à la connaissance des intéressés par une signalisation adaptée et une information appropriée.

CHAPITRE 3.2 – DISPOSITIONS CONSTRUCTIVES

Article 3.2.1 : Moyens de lutte contre l'incendie

L'installation est pourvue d'équipements de lutte contre l'incendie adaptés aux risques et conformes aux normes en vigueur. Ces matériels de sécurité sont maintenus en bon état et vérifiés au moins une fois par an.

CHAPITRE 3.3 – DISPOSITIF DE PRÉVENTION DES ACCIDENTS

Article 3.3.1 : Installations électriques

L'exploitant tient à la disposition de l'inspection des installations classées les éléments justifiant que ses installations électriques sont réalisées conformément aux règles en vigueur.

Les installations électriques sont entretenues en bon état et contrôlées après leur installation ou suite à modification. Elles sont contrôlées annuellement par une personne compétente, conformément aux dispositions de la section 5 du chapitre VI du titre II de livre II de la quatrième partie du code du travail relatives à la vérification des installations électriques.

Les dispositions ci-dessus s'appliquent sans préjudice des autres dispositions du code du travail

Les équipements métalliques sont mis à la terre conformément aux règlements et aux normes applicables.

CHAPITRE 3.4 – DISPOSITIF DE RÉTENTION DES POLLUTIONS ACCIDENTELLES

Article 3.4.1 : Rétentions et confinement

I. Le ravitaillement des engins de chantier est réalisé sur un bac étanche mobile, à condition de disposer à proximité immédiate de produits absorbants pour la récupération des liquides déversés accidentellement

L'entretien des engins est réalisé dans l'atelier du site de la carrière des Aubières, située sur la commune de Persac.

II. Tout stockage d'un liquide susceptible de créer une pollution des eaux ou des sols est associé à une capacité de rétention dont le volume est au moins égal à la plus grande des deux valeurs suivantes :

- 100 % de la capacité du plus grand réservoir,
- 50 % de la capacité totale des réservoirs associés.

Cette disposition n'est pas applicable aux bassins de traitement des eaux résiduaires.

Pour les stockages de récipients de capacité unitaire inférieure ou égale à 250 litres, la capacité de rétention est au moins égale à :

- dans le cas de liquides inflammables, 50 % de la capacité totale des fûts ;
- dans les autres cas, 20 % de la capacité totale des fûts ;
- dans tous les cas 1 000 litres minimum ou égale à la capacité totale lorsque celle-là est inférieure à 1 000 l.

III. La capacité de rétention est étanche aux produits qu'elle pourrait contenir et résiste à l'action physique et chimique des fluides.

Les réservoirs ou récipients contenant des produits incompatibles ne sont pas associés à une même rétention.

IV. Les rétentions des stockages à l'air libre sont vidées dès que possible des eaux pluviales s'y versant.

V. Les produits récupérés en cas d'accident ne peuvent être rejetés et doivent être soit réutilisés, soit éliminés comme les déchets.

CHAPITRE 3.5 – DISPOSITIONS D'EXPLOITATION

Article 3.5.1 : Travaux

Dans les parties de l'installation présentant des risques d'incendie ou d'explosion, il est interdit d'apporter du feu sous une forme quelconque, sauf pour la réalisation de travaux ayant fait l'objet d'un « permis de feu ». Cette interdiction est affichée en caractères apparents.

TITRE 4 – PRÉVENTION DE LA POLLUTION ATMOSPHÉRIQUE

CHAPITRE 4.1 – CONCEPTION DES INSTALLATIONS

Article 4.1.1 : Dispositions générales

Toutes les dispositions nécessaires sont prises par l'exploitant pour éviter que l'installation soit à l'origine d'émissions de poussières susceptibles d'incommoder le voisinage et de nuire à la santé et à la sécurité publiques, et ce même en période d'inactivité.

En fonction de la granulométrie des produits minéraux, les postes de chargement et de déchargement sont équipés de dispositifs permettant de réduire les émissions de poussières dans l'atmosphère.

Les dispositifs de réduction des émissions de poussières sont régulièrement entretenus et les rapports d'entretien tenus à disposition de l'inspection des installations classées.

L'exploitant prend les dispositions suivantes pour prévenir et limiter les envols de poussières :

- Les voies de circulation et les aires de stationnement des véhicules et engins de l'installation sont aménagées et convenablement nettoyées ;
- La vitesse des engins sur les pistes non revêtues est adaptée et limitée à 20 km/h ;
- Les véhicules sortant de l'installation n'entraînent pas de dépôt de poussières ou de boue sur les voies publiques. Le cas échéant, des dispositifs tels que le lavage des roues des véhicules ou tout autre dispositif équivalent sont prévus ;
- Les transports des matériaux de granulométrie inférieure ou égale à 5 mm sortant de l'installation sont assurés par bennes bâchées ou aspergées ou par tout autre dispositif équivalent ;
- Les engins de foration des trous de mines doivent être équipés d'un dispositif de dépoussiérage.

Le brûlage à l'air libre est interdit.

CHAPITRE 4.2 – CONTRÔLES DES REJETS

Article 4.2.1 : Mise en œuvre des contrôles

Pour le contrôle des niveaux d'empoussièrement, les modalités d'échantillonnage sont définies de façon à garantir la représentativité des échantillons prélevés. Les modalités de prélèvements et de réalisation des essais sont définies de façon à assurer la justesse et la traçabilité des résultats.

Article 4.2.2 : Retombées de poussières dans l'environnement

Article 4.2.2.1 : Plan de surveillance des émissions de poussières

Un plan de surveillance des émissions de poussières est mis en place.

Ce plan décrit notamment les zones d'émission de poussières, leur importance respective, les conditions météorologiques et topographiques sur le site, le choix de la localisation des stations de mesure ainsi que leur nombre.

Le plan de surveillance comprend :

- (a) au moins une station de mesure témoin correspondant à un ou plusieurs lieux non impactés par l'exploitation de la carrière ;
- (b) le cas échéant, une ou plusieurs stations de mesure implantées à proximité immédiate des premiers bâtiments accueillant des personnes sensibles (centre de soins, crèche, école) ou des premières habitations situés à moins de 1 500 mètres des limites de propriétés de l'exploitation, sous les vents dominants ;
- (c) une ou plusieurs stations de mesure implantées en limite de site, sous les vents dominants.

Le plan de surveillance est mis à jour en fonction de l'avancée de l'exploitation (localisation et nombre de jauges)

Le plan de surveillance est tenu à la disposition de l'inspection des installations classées.

Article 4.2.2.2 : Programme de surveillance des retombées atmosphériques

Le suivi des retombées atmosphériques totales est assuré par jauges de retombées. Le respect de la norme NF X 43-014 (2003) dans la réalisation de ce suivi est réputé répondre aux exigences réglementaires mentionnées à l'art. 4.2.1.

Les mesures des retombées atmosphériques totales portent sur la somme des fractions solubles et insolubles. Elles sont exprimées en $\text{mg}/\text{m}^2/\text{jour}$.

L'objectif à atteindre est de $500 \text{ mg}/\text{m}^2/\text{jour}$ en moyenne annuelle glissante pour chacune des jauges installées en point de type (b) du plan de surveillance.

En cas de dépassement, et sauf situation exceptionnelle qui sera alors expliquée dans le bilan annuel prévu à l'art. 4.2.2.4 ci-dessous, l'exploitant informe l'inspection des installations classées et met en œuvre rapidement des mesures correctives.

Les campagnes de mesure durent 30 jours et sont réalisées tous les trois mois.

Si, à l'issue de huit campagnes consécutives, les résultats sont inférieurs à $500 \text{ mg}/\text{m}^2/\text{jour}$, la fréquence trimestrielle deviendra semestrielle.

Par la suite, si un résultat excède la valeur ci-dessus et sauf situation exceptionnelle qui sera explicitée dans le bilan annuel prévu à l'art. 4.2.2.4 ci-dessous, la fréquence redeviendra trimestrielle pendant huit campagnes consécutives, à l'issue desquelles elle pourra être revue dans les mêmes conditions.

Article 4.2.2.3 : Mise en place d'une station météorologique

La direction et la vitesse du vent, la température, et la pluviométrie sont enregistrées par une station de mesures sur le site de l'exploitation avec une résolution horaire au minimum.

La station météorologique est installée, maintenue et utilisée selon les bonnes pratiques.

Toutefois, pour les carrières dont la surface n'est pas entièrement située sur le territoire d'une commune couverte par un plan de protection de l'atmosphère, la mise en œuvre d'une station météorologique sur site peut être remplacée par l'abonnement à des données corrigées en fonction du relief, de l'environnement et de la distance issues de la station météo la plus représentative à proximité de la carrière exploitée par un fournisseur de services météorologiques.

Article 4.2.2.4 : Bilan annuel des retombées atmosphériques

Chaque année l'exploitant établit un bilan annuel des mesures réalisées.

Ce bilan annuel reprend les valeurs mesurées. Elles sont commentées sur la base de l'historique des données, des valeurs limites, des valeurs de l'emplacement témoin, des conditions météorologiques et de l'activité et de l'évolution de l'installation. Il est transmis à l'inspection des installations classées au plus tard le 31 mars de l'année suivante.

TITRE 5 – PROTECTION DES RESSOURCES EN EAUX ET DES MILIEUX AQUATIQUES

Article 5 : Dispositions générales

La conception et l'exploitation de l'installation permettent de limiter la consommation d'eau et les flux polluants.

CHAPITRE 5.1 – PRÉLÈVEMENTS ET CONSOMMATIONS D'EAU

Article 5.1.1 : Origine des approvisionnements en eau

Les installations de prélèvement d'eau de toutes origines sont munies de dispositifs de mesure totalisateurs de la quantité d'eau prélevée. Ce dispositif est relevé mensuellement. Ces résultats sont portés sur un registre éventuellement informatisé et consultable par l'inspection des installations classées.

Les prélèvements d'eau dans le milieu sont autorisés dans les quantités suivantes :

Origine de la ressource	Nom de la masse d'eau	coordonnées dans le système de projection Lambert 93	Prélèvement maximal annuel (*) (m ³ /an)	Débit maximal horaire (m ³ /h)
Eau souterraine	Calcaires et marnes du Dogger du BV de la Vienne (FRGG066)	X = 526 489 Y = 6 589 175	25000	10

(*) : le prélèvement effectif annuel, basé sur la somme des relevés mensuels pour l'année civile, ne doit pas dépasser cette valeur.

Article 5.1.2 : Prélèvement d'eau en nappe par forage

La réalisation, l'entretien et la cessation d'utilisation d'un forage se font conformément à la norme en vigueur (NF X 10-999 ou équivalente).

Tout déplacement de forage est porté à la connaissance de l'inspection des installations classées.

La réalisation de tout nouveau forage ou la mise hors service d'un forage est portée à la connaissance du préfet avec tous les éléments d'appréciation de l'impact hydrogéologique.

En application de l'article L. 411-1 du code minier, l'exploitant déclare, à la DREAL Nouvelle-Aquitaine, chaque nouvel ouvrage de plus de 10 m, en vue de son inscription à la Banque du Sous-Sol auprès du BRGM.

CHAPITRE 5.2 – REJETS DES EFFLUENTS AQUEUX

Article 5.2.1 : Identification des effluents

Les rejets des effluents aqueux sont interdits.

Article 5.2.2 : Eaux de ruissellement des zones de stockage des déchets d'extraction inertes

L'exploitant doit s'assurer que les zones de stockage des déchets d'extraction inertes ne génèrent pas de détérioration de la qualité des eaux.

CHAPITRE 5.3 – SURVEILLANCE DES EAUX SOUTERRAINES

Article 5.3.1 : Implantation des piézomètres

La réalisation, l'entretien et la cessation d'utilisation d'un forage se font conformément à la norme en vigueur (NF X 10-999 ou équivalente).

Tout déplacement de forage est porté à la connaissance de l'inspection des installations classées.

La réalisation de tout nouveau forage ou la mise hors service d'un forage est portée à la connaissance du préfet avec tous les éléments d'appréciation de l'impact hydrogéologique.

En application de l'art. L. 411-1 du code minier, l'exploitant déclare, à la DREAL Nouvelle-Aquitaine, chaque nouvel ouvrage de plus de 10 m, en vue de son inscription à la Banque du Sous-Sol auprès du BRGM.

Les têtes de chaque ouvrage de surveillance sont nivelées en m NGF de manière à pouvoir tracer la carte piézométrique des eaux souterraines du site à chaque campagne. Les localisations de prise de mesures pour les nivellements sont clairement signalisées sur l'ouvrage. Les coupes techniques des ouvrages et le profil géologique associé sont conservés.

Article 5.3.2 : Réseau de surveillance

Le réseau de surveillance se compose des ouvrages suivants :

Statut	Nom	coordonnées dans le système de projection Lambert 93 (m)	Localisation par rapport au site (amont ou aval)	Aquifère capté (superficiel ou profond), code masse d'eau	Profondeur de l'ouvrage (m)
Ouvrages existants	PZ1	X = 527 033 Y = 6 590 462	Amont	FRGG066	25
	PZ2	X = 526 594 Y = 6 590 790	Amont		
	PZ3	X = 526 598 Y = 6 591 026	Amont		

	PZ4	X = 527 286 Y = 6 590 992	Aval		
--	-----	------------------------------	------	--	--

La localisation des ouvrages est précisée sur le plan joint en Annexe 6.

Article 5.3.3 : Suivi piézométrique

Un suivi piézométrique biannuel (hautes eaux et basses eaux) des eaux souterraines est réalisé sur les piézomètres figurant à l'article 5.3.2.

L'exploitant tient à jour un registre sur lequel sont reportés à minima, la date du relevé, l'ouvrage et la hauteur de la nappe en m NGF.

Article 5.3.4 : Programme de surveillance de la qualité des eaux souterraines

L'exploitant fait analyser les hydrocarbures totaux sur des prélèvements réalisés sur chaque piézomètre figurant à l'article 5.3.2.

Un contrôle de paramètres est effectué semestriellement.

L'ensemble des résultats est tenu à la disposition de l'inspection des installations classées.

TITRE 6 – PRÉVENTION DES NUISANCES SONORES, DES VIBRATIONS

CHAPITRE 6.1 – DISPOSITIONS GÉNÉRALES

Article 6.1.1 : Aménagements

L'installation est construite, équipée et exploitée de façon que son fonctionnement ne puisse être à l'origine de bruits transmis par voie aérienne ou solidienne, de vibrations mécaniques susceptibles de compromettre la santé ou la sécurité du voisinage ou de constituer une nuisance pour celui-ci.

En dehors des tirs de mines, les prescriptions relatives de l'arrêté ministériel du 23 janvier 1997 susvisé, ainsi que les règles techniques annexées à la circulaire du 23 juillet 1986 relative aux vibrations mécaniques émises dans l'environnement par les installations classées sont applicables.

Article 6.1.2 : Véhicules et engins

Les véhicules de transport, les matériels de manutention et les engins de chantier, mis sur le marché après le 4 mai 2002, utilisés à l'intérieur de l'établissement et susceptibles de constituer une gêne pour le voisinage, sont conformes aux dispositions des articles R. 571-1 à R. 571-24 du code de l'environnement et sont soumis aux dispositions de l'arrêté ministériel du 18 mars 2002 susvisé.

Article 6.1.3 : Appareils de communication

L'usage de tout appareil de communication par voie acoustique (sirènes, avertisseurs, haut-parleurs ...) gênant pour le voisinage est interdit sauf si leur emploi est exceptionnel et réservé à la prévention ou au signalement d'incidents graves ou d'accidents.

CHAPITRE 6.2 – NIVEAUX ACOUSTIQUES

Article 6.2.1 : Valeurs limites d'émergence

Les émissions sonores dues aux activités des installations ne doivent pas engendrer une émergence supérieure aux valeurs admissibles fixées dans le tableau ci-après, dans les zones à émergence réglementée.

Niveau de bruit ambiant existant dans les zones à émergence réglementée (incluant le bruit de l'établissement)	Émergence admissible pour la période allant de 7 h à 22 h, sauf dimanches et jours fériés	Émergence admissible pour la période allant de 22 h à 7 h, ainsi que les dimanches et jours fériés
Supérieur à 35 dB(A) et inférieur ou égal à 45 dB(A)	6 dB(A)	4 dB(A)
Supérieur à 45 dB(A)	5 dB(A)	3 dB(A)

Les 5 zones à émergence réglementée sont définies sur le plan joint au présent arrêté en Annexe 7.

Article 6.2.2 : Niveaux limites de bruit en limites d'exploitation

Les niveaux limites de bruit ne doivent pas dépasser en limite de propriété de l'établissement les valeurs suivantes pour les différentes périodes de la journée :

PÉRIODES	PÉRIODE DE JOUR Allant de 7 h à 22 h, (sauf dimanches et jours fériés)
Niveau sonore limite admissible :	
Limite propriété « A »	68 dB(A)
Limite propriété « B »	70 dB(A)
Limite propriété « C »	70 dB(A)

Les limites de propriété « A », « B » et « C » sont définies l'Annexe 7.

Article 6.2.4 : Contrôle du niveau de bruit et de l'émergence

Une mesure du niveau de bruit et de l'émergence est effectuée un an au maximum après la mise en service de l'installation. Les mesures sont effectuées selon la méthode définie en annexe de l'arrêté ministériel du 23 janvier 1997 susvisé.

Des mesures du niveau de bruit et de l'émergence sont réalisées lorsque les fronts de taille se rapprochent des zones habitées. En tout état de cause, un contrôle de ces mesures est réalisé tous les ans.

Ces mesures sont effectuées par un organisme qualifié dans des conditions représentatives du fonctionnement de l'installation sur une durée d'une demi-heure au moins.

Une mesure des émissions sonores est effectuée aux frais de l'exploitant par un organisme qualifié, notamment à la demande du préfet, si l'installation fait l'objet de plaintes ou en cas de modification de l'installation susceptible d'impacter le niveau de bruit généré dans les zones à émergence réglementée.

L'ensemble des résultats est tenu à disposition de l'inspection des installations classées. En cas de dépassements constatés, cet ensemble est transmis à l'inspection accompagné de commentaires sur les causes de ces dépassements ainsi que les actions correctives mises en œuvre ou envisagées.

CHAPITRE 6.3 – VIBRATIONS

Article 6.3.1 : Vibrations

Les tirs de mines ne doivent pas être à l'origine de vibrations susceptibles d'engendrer dans les constructions avoisinantes des vitesses particulières pondérées supérieures à 10 mm/s mesurées suivant les trois axes de la construction.

La fonction de pondération du signal mesuré est une courbe continue définie par les points caractéristiques suivants :

Bande de fréquence en Hz	Pondération du signal
1	5
5	1
30	1
80	3/8

On entend par constructions avoisinantes les immeubles occupés ou habités par des tiers ou affectés à toute autre activité humaine et les monuments.

En outre, le respect de la valeur limite est assuré dans les constructions existantes à la date du présent arrêté d'autorisation et dans les immeubles construits après cette date et implantés dans les zones autorisées à la construction par des documents d'urbanisme opposables aux tiers publiés à la même date.

Les points de mesures des vibrations sont définis sur le plan joint en Annexe 8.

Article 6.3.2 : Contrôle des vibrations

Le respect de la valeur ci-dessus, mesurée suivant les trois axes de la construction, est vérifié à chaque tir au niveau de l'habitation la plus proche.

L'ensemble des résultats est tenu à disposition de l'inspection des installations classées. En cas de dépassements constatés, cet ensemble est transmis à l'inspection accompagné de commentaires sur les causes de ces dépassements ainsi que les actions correctives mises en œuvre ou envisagées.

En cas de plaintes, une mesure de la surpression aérienne couplée aux mesures de vibrations pourra être demandée par l'inspection des installations classées.

TITRE 7 – DÉCHETS PRODUITS

CHAPITRE 7.1 – PRINCIPES DE GESTION

Article 7.1.1 : Dispositions générales

L'exploitant prend toutes les dispositions nécessaires dans la conception, l'aménagement, et l'exploitation de ses installations pour limiter les quantités de déchets produits. Il assure une bonne gestion des déchets de son entreprise en privilégiant, dans l'ordre :

- la préparation en vue de la réutilisation ;
- le recyclage ;
- toute autre valorisation, notamment la valorisation énergétique ;
- l'élimination.

Tout traitement de déchets dans l'enceinte de l'établissement est interdit.

Le mélange de déchets dangereux de catégories différentes, le mélange de déchets dangereux avec des déchets non dangereux ou avec des substances, matières ou produits qui ne sont pas des déchets, sont interdits.

Article 7.1.2 : Séparation des déchets

L'exploitant effectue à l'intérieur de son établissement la séparation des déchets (dangereux ou non) de façon à assurer leur orientation dans les filières autorisées adaptées à leur nature et à leur dangerosité. Les déchets dangereux sont définis par l'article R. 541-8 du code de l'environnement.

Les aires d'entreposage de déchets susceptibles de contenir des produits polluants sont réalisées sur des aires étanches et aménagées pour la récupération des éventuels liquides épandus et des eaux météoriques souillées.

Article 7.1.3 : Zones de stockage des déchets d'extraction inertes résultant de l'exploitation de la carrière

Les déchets sont considérés comme déchets d'extraction inertes, au sens du présent arrêté, s'ils satisfont aux critères fixés à l'annexe I de l'arrêté ministériel du 22 septembre 1994 susvisé.

Les zones de stockage de déchets d'extraction inertes sont construites, gérées et entretenues de manière à assurer leur stabilité physique et à prévenir toute pollution. L'exploitant assure un suivi des quantités et des caractéristiques des matériaux stockés, et établit un plan topographique permettant de localiser les zones de stockage temporaire correspondantes.

Article 7.1.4 : Transport

Chaque lot de déchets dangereux expédié vers l'extérieur est accompagné du bordereau de suivi défini à l'article R. 541-45 du code de l'environnement. Les bordereaux et justificatifs correspondants sont tenus à la disposition de l'inspection des installations classées sur le site durant 5 années au minimum.

Les opérations de transport de déchets (dangereux ou non) respectent les dispositions des articles R. 541-49 à R. 541-64 et R. 541-79 du code de l'environnement relatifs à la collecte, au transport, au négoce et au courtage de déchets. La liste mise à jour des transporteurs utilisés par l'exploitant, est tenue à la disposition de l'inspection des installations classées.

Article 7.1.5 : Suivi des déchets

L'exploitant tient un registre chronologique où sont consignés tous les déchets sortant. Le contenu minimal des informations du registre est fixé en référence à l'arrêté du 29 février 2012 susvisé.

Le registre peut être contenu dans un document papier ou informatique. Il est conservé pendant au moins trois ans et tenu à la disposition des autorités compétentes.

Article 8.1 : Droits des tiers

Les droits des tiers sont et demeurent exclusivement réservés.

Article 8.2 : Délais et voies de recours

Le présent arrêté est soumis à un contentieux de pleine juridiction

Il peut être déféré auprès du tribunal de Poitiers :

- 1) par les pétitionnaires ou exploitants, dans un délai de deux mois à compter du jour où la décision leur a été notifiée ;
- 2) par les tiers intéressés en raison des inconvénients ou des dangers pour les intérêts mentionnés aux articles L. 181-3 du code de l'environnement, dans un délai de quatre mois à compter de :
 - (a) l'affichage en mairie dans les conditions prévues au 2° de l'article 8.3 : Publicité ;
 - (b) la publication de la décision sur le site internet de la préfecture prévue au 2° du même article.

Le délai court à compter de la dernière formalité accomplie. Si l'affichage constitue cette dernière formalité, le délai court à compter du premier jour d'affichage de la décision.

Les tiers qui n'ont acquis ou pris à bail des immeubles ou n'ont élevé des constructions dans le voisinage d'une installation classée que postérieurement à l'affichage ou à la publication de l'acte portant autorisation ou enregistrement de cette installation ou atténuant les prescriptions primitives ne sont pas recevables à déférer ledit arrêté à la juridiction administrative.

Cette décision peut faire l'objet d'un recours gracieux ou hiérarchique dans le délai de deux mois. Ce recours administratif prolonge de deux mois les délais mentionnés aux 1° et 2°.

Article 8.3 : Publicité

Conformément aux dispositions du code de l'environnement :

- 1° - Une copie du présent arrêté est déposée à la mairie de Lussac-les-Châteaux, et peut y être consultée.
 - 2° - Un extrait du présent arrêté, énumérant notamment les motifs et considérants principaux qui ont fondé la décision ainsi que les prescriptions auxquelles l'installation est soumise, est affiché à la mairie de Lussac-les-Châteaux pendant une durée minimum d'un mois.
- Procès-verbal de l'accomplissement de ces formalités est dressé par les soins du maire ; le même extrait est publié sur le site internet de la préfecture qui a délivré l'acte pour une durée identique.
- 3° - Le même extrait est affiché en permanence de façon visible dans l'installation par les soins du bénéficiaire de l'autorisation.
 - 4° - Un avis est inséré, par les soins du préfet et aux frais de l'exploitant, dans deux journaux locaux ou régionaux diffusés dans tout le département ou tous les départements intéressés.

Article 8.4 : Exécution

Le secrétaire général de la préfecture, le maire de Lussac-les-Châteaux et la directrice régionale de l'environnement, de l'aménagement et du logement sont chargés, chacun en ce qui le concerne, de l'exécution du présent arrêté qui sera notifié :


- à Monsieur le président de la société CARRIERES IRIBARREN – 1 Chemin du Désert – 86350 Usson-du-Poitou

et dont copie sera adressée :

- aux mairies des communes de : Lussac-les-Châteaux, Mazerolles, Persac et Sillars ;
- au conseil départemental de la Vienne.

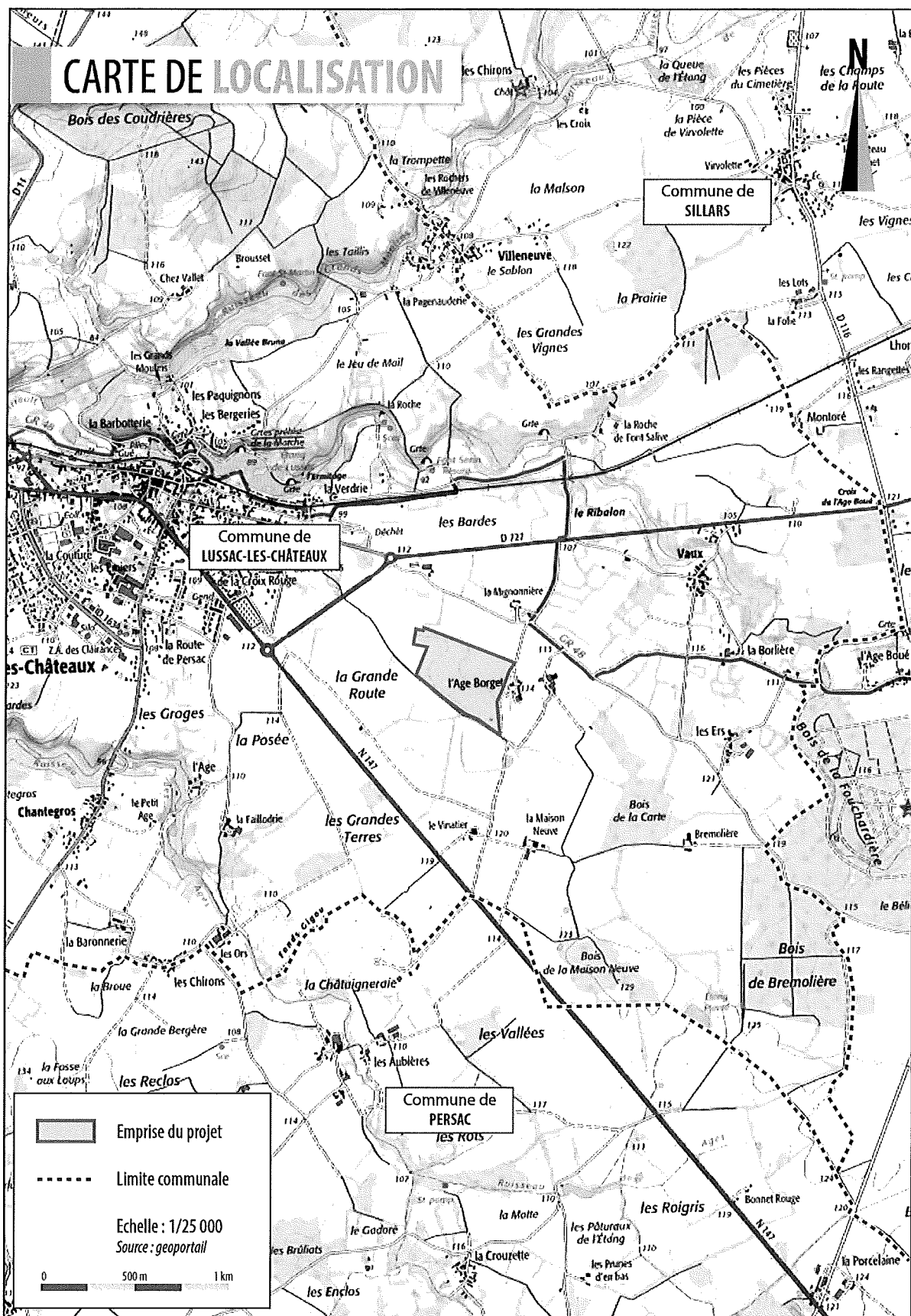
Fait à POITIERS, le 10 octobre 2019

**Pour la Préfète et par délégation,
Le Secrétaire Général,**

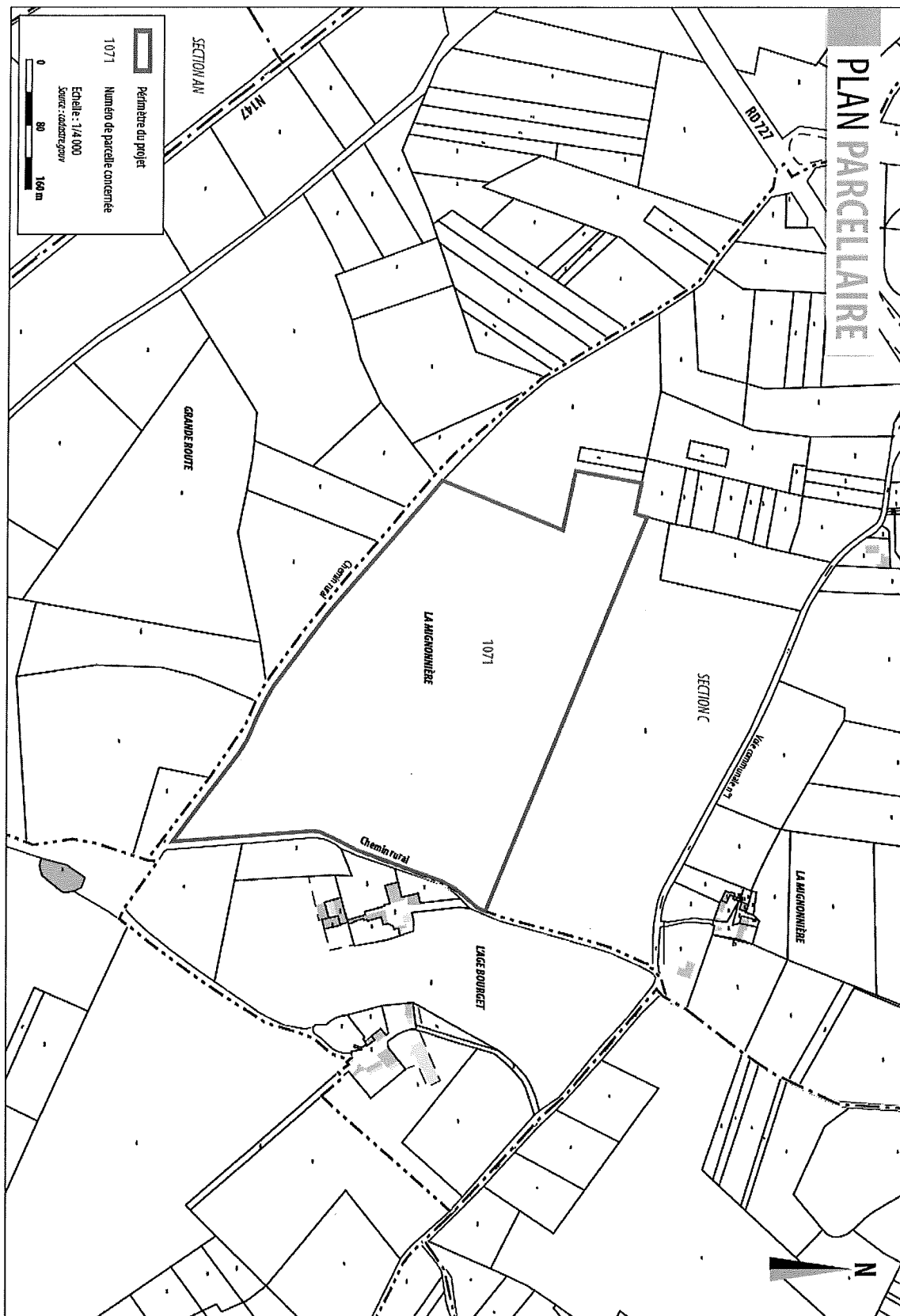


Emile SOUMBO

ANNEXE 1 : PLAN DE SITUATION



ANNEXE 2 : PLAN PARCELLAIRE



Vu pour être annexé
à mon arrêté en date du 10 OCT. 2019


Pour la Préfète et par délégation.
Le Secrétaire Général

Émile SOUMBO

ANNEXE 3 : PLAN D'ENSEMBLE



ANNEXE 4 : PHASAGE D'EXPLOITATION





Vu pour être annexé
à mon arrêté en date du 10 OCT. 2019

Pour la Préfète et par délégation,
Le Secrétaire Général

Émile SOUMBO

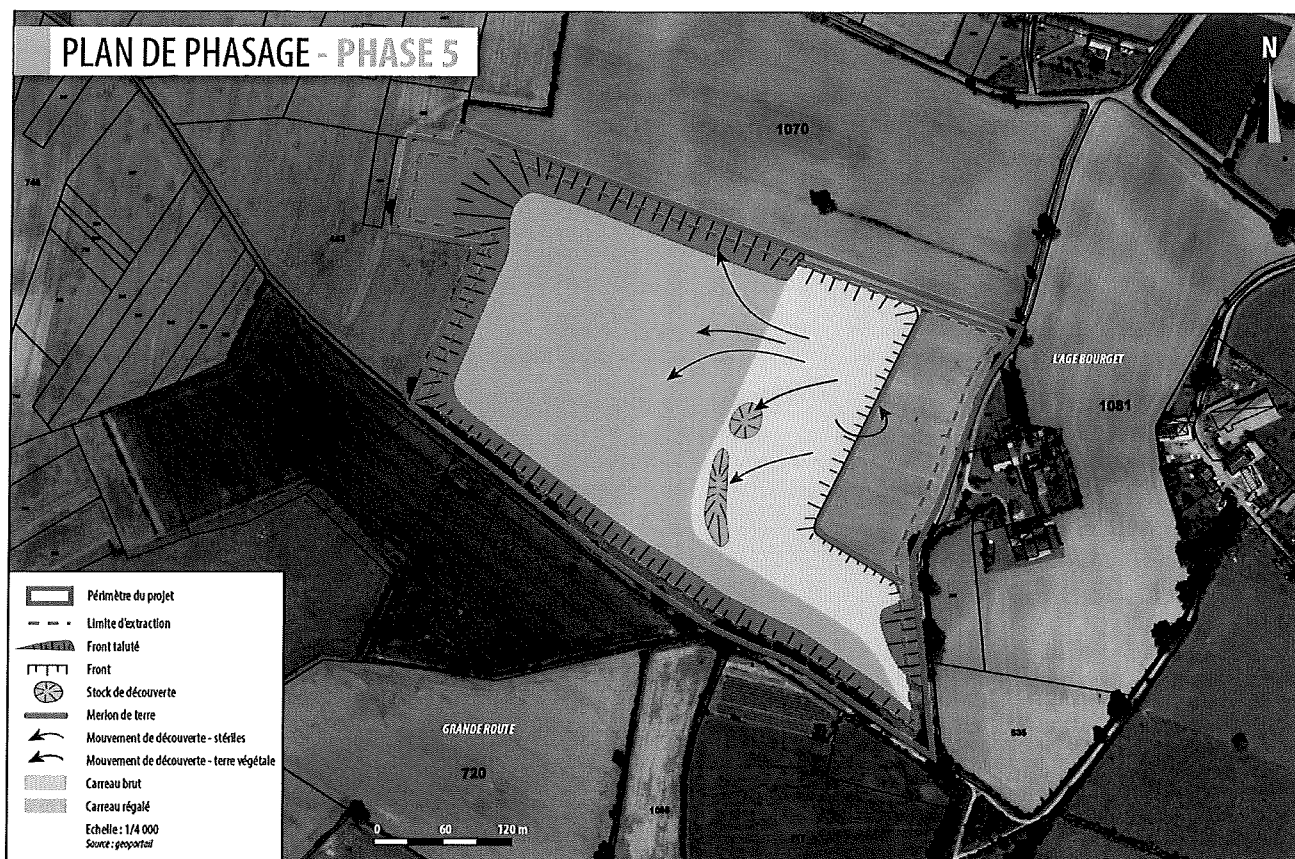





Vu pour être annexé
mon arrêté en date du 10 OCT. 2019 Pour la Préfète et par délégation,
Le Secrétaire Général

Emile SOUMBO
Émile SOUMBO

PLAN DE PHASAGE - PHASE 5



PLAN DE PHASAGE - PHASE 6



ANNEXE 5 : PLAN DE REMISE EN ÉTAT

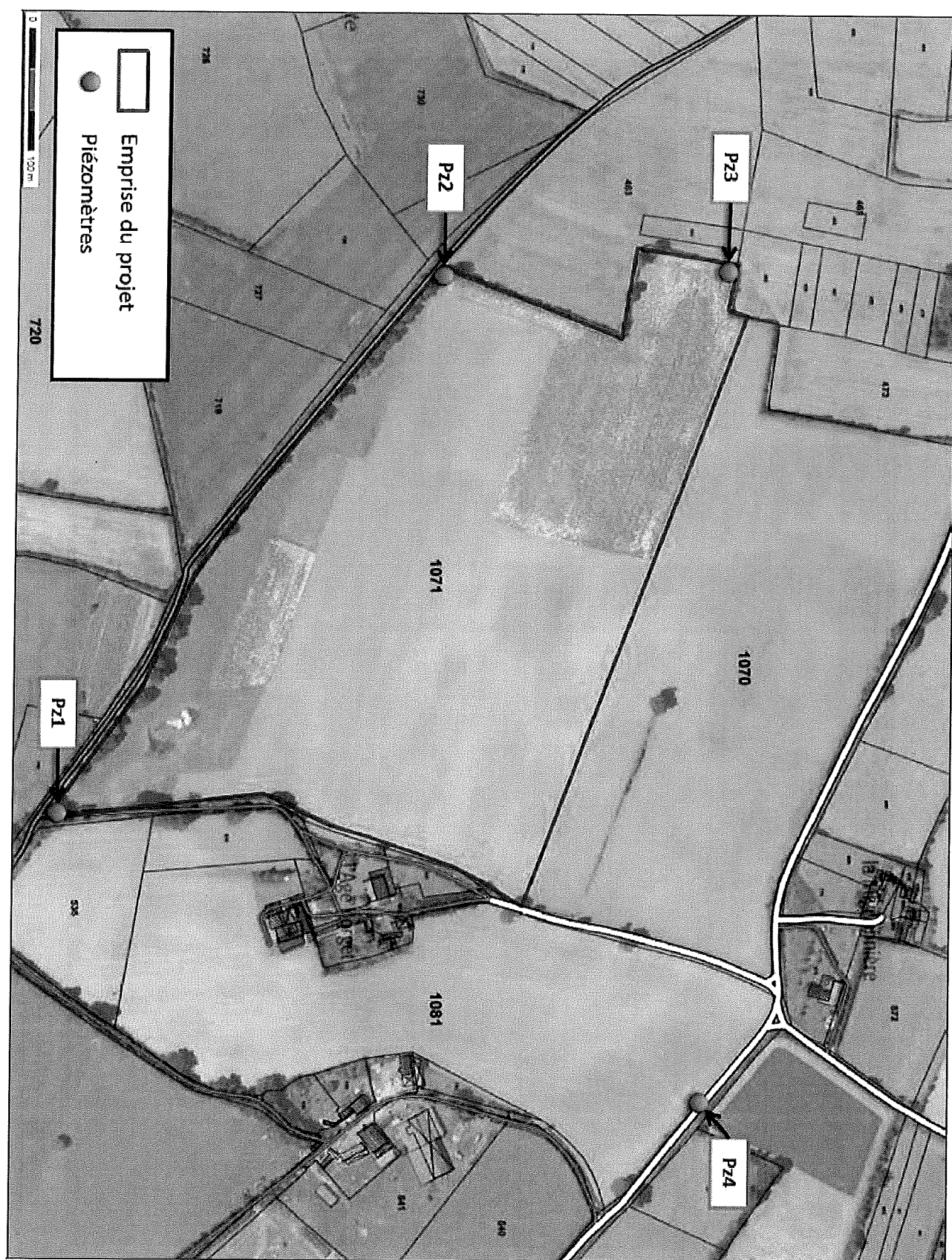


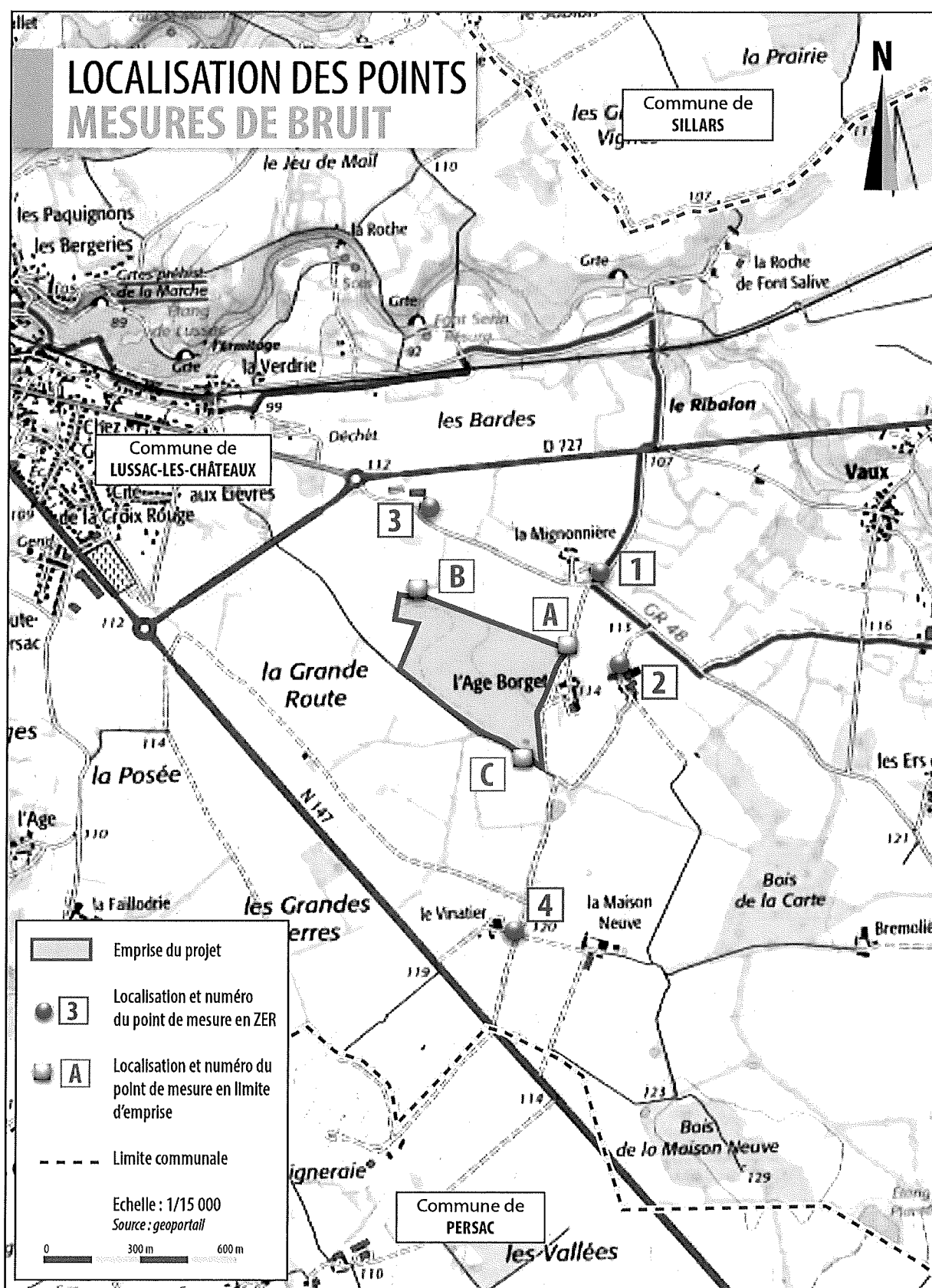
Vu pour être annexé
à mon arrêté en date du 10 OCT. 2019

Pour la Préfète et par délégation,
Le Secrétaire Général

Émile SOUMBO

ANNEXE 6 : LOCALISATION DES PIÉZOMÈTRES

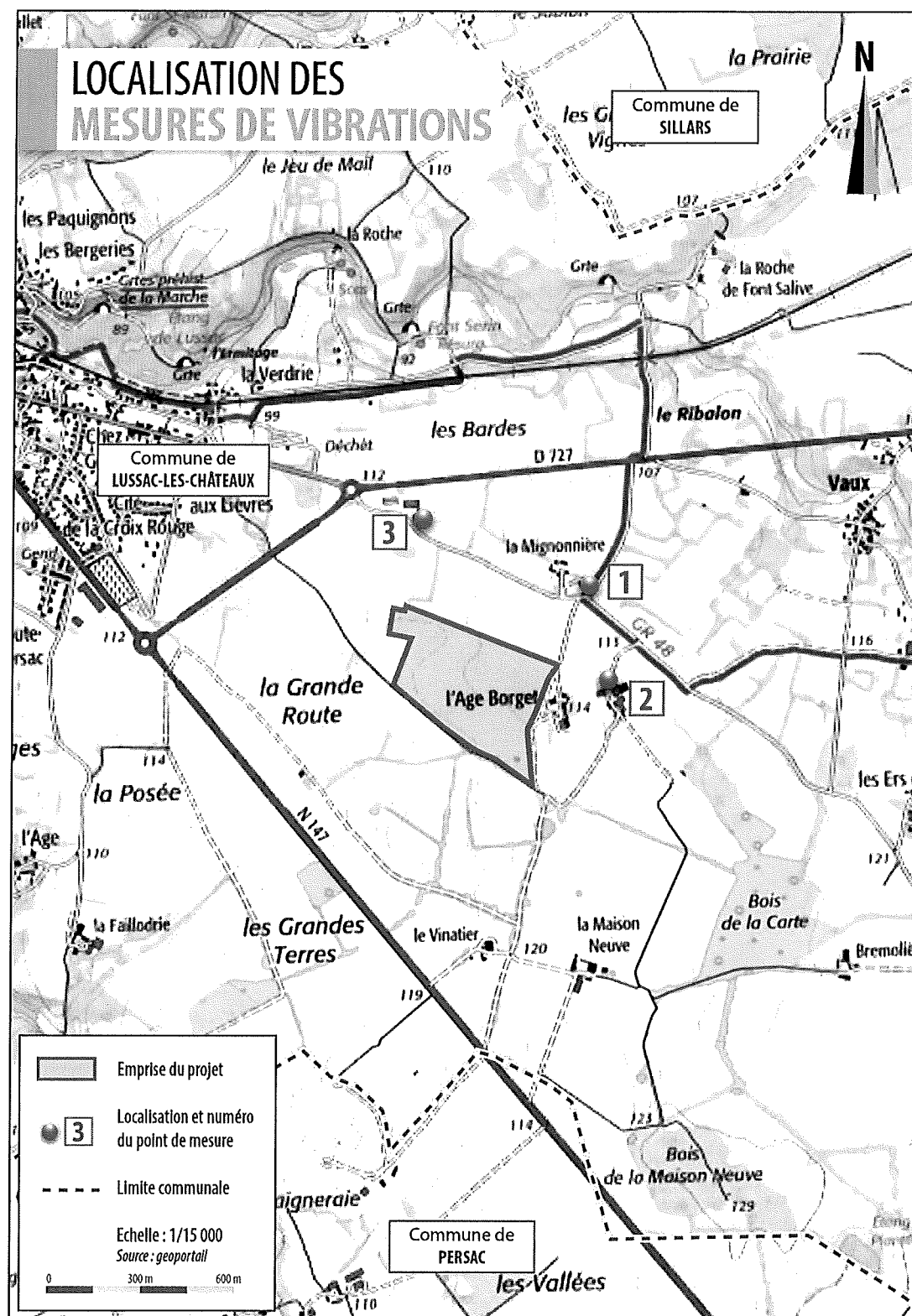




Vu pour être annexé
à mon arrêté en date du 10 OCT. 2019

Pour la Préfète et par délégation.
Le Secrétaire Général

Émile SOUMBO



ANNEXE 9 : LOCALISATION PRÉVISIONNELLE DES AMÉNAGEMENTS DU CHEMIN RURAL



Vu pour être annexé
à mon arrêté en date du 10 OCT. 2019

Pour la Préfète et par délégation,
Le Secrétaire Général


Émilie SOUMBO

